Autoridad de los Recursos Acuáticos de Panamá

Centro de Control y Seguimiento Pesquero

10 de Diciembre de 2015
CCSP-**2015-0173**

PARA: Lic. Justina de Villero
Directora de Finanzas

DE: Lic. Luz Guerrero Robles
Supervisora del CCSP

ASUNTO: Entrega de Informe (Viaje a Ecuador, Islas Galápagos.)

Por medio de la presente realizo la entrega del informe sobre la IV Reunión el Comité Directivo Regional de Spincam y el Taller sobre Gestión y Planificación Ecosistémica de las áreas protegidas costeras y marina. Realizado en Puerto Ayora, Galápagos

Me despido de usted, muy respetuosamente.

Adjunto informe realizado.

LG/ma

2015 DIC 10 3:13PM

ARAP-TESORERIA

2015

TALLER SOBRE PLANIFICACIÓN ESPACIAL MARINA

ARAP

Autoridad de los Recursos Acuáticos de Panamá

GOBIERNO DE LA REPÚBLICA DE PANAMÁ

Por

Luz Guerrero Robles

30/11/2015

IV REUNIÓN DEL COMITÉ DIRECTIVO REGIONAL SPINCAM Y TALLER SOBRE GESTIÓN Y PLANIFICACIÓN ECOSISTÉMICA DE LAS ÁREAS PROTEGIDAS COSTERAS Y MARINAS. 24 -25 DE NOVIEMBRE DE 2015. PUERTO AYORA, GALÁPAGOS.

Primera Parte:

En el curso se realizo un enfoque global de la Planificación Espacial Marina como contexto operativo para mantener el valor de la biodiversidad marina y el uso sostenible del potencial que nos ofrecen los océanos.

Es por ellos que se elaboro una serie de charlas, talleres y trabajo de campo en el mismo participaron varios actores influyentes de las comunidades para lograr definir los roles y la injerencia en el lugar, logrando realizar la planificación espacial sin dañar o deteriorar la zona de estudio.

En este proyecto estuvo la participación de muchas personas involucradas, como actores principales, Turismo, Asociación de pescadores, Petroleros, Trasporte Marítimo, ONG entre otros donde se realizo un ejercicio de forma participativa, donde quedo claramente establecidos los lineamientos para el desarrollar la Planificación Espacial Marina.

Dejando marcado la claramente la importancia de la planificación marina, el rol que juega en la organización u ordenación de los recurso, para con los estado rectores, donde se busca crear nuevas estrategias para los océanos, ya que los estados sienten la necesidades de llevar a cabo sus debidas reglamentación en la que se incluyan cada unas de las jurisdicciones de los estados. Los estados tienen claro que el espacio marino hay que normarlo, para regular cada unas de las actividades que ahí se desarrollen.

Objetivos:

1. Darnos como base toda la información y herramientas necesarias, que servirán para aumentar los conocimientos sobre la planificación espacial marina.
2. Aplicar todo lo conocimientos adquiridos, para lograr una ordenación en la planificación marina de los estados, y organizar de manera adecuado el desarrollo de las costa de cada país.

   a. **Objetivos Específicos:**
      - Velar por un Sistema de Cooperación Interinstitucional
      - Velar por un Sistema de Comunicación o divulgación del tema
      - Mantener un diagnósticos actualizado

- Asesorar a los actores que lo más importante es la conservación y zonificación de la zona, para evitar desordenes y deterioros que lamentar a futuro.

Lineamiento:

1. Planificación espacial Marina:

En el curso se resalto, la importancia del desarrollo de las zonas costeras, en especial el sentido que involucra a muchos sectores de la sociedad, que reclaman el derecho al acceso y uso de los recursos, van desde lo económico hasta la necesidad de conservarla para garantizar la sostenibilidad de los recursos.

En la republica de panamá, existen diversidad de ecosistemas que le brindan a las comunidades costeras un verdadero sustento en sus actividades diarias, ya sea económicas, sociales como culturales.

Entre los puntos más relevantes en los cuales, tenemos que enfocarnos a la hora de realizar la planificación en los siguientes puntos:

a. Actores principales
b. Conservación
c. Contextos Operativos

Problemática:

- Se hablo sobre la importancia de muchas de las actividades económicas y de conservación que se desarrollan en la zona, las medidas y los controles que se deben tener a la hora de discutir la reorganización de la zona.
    - Existen conflictos con el trasporte, actividades pesqueras, Turismo, asentamientos humanos, petroleros muchos más actores a la cual se tendrá que regular la actividad.
- La pérdida de los valores naturales, la no concientización de la conservación y sostenibilidad del recurso.

Recomendación:

a. Elaborar un plan estratégico de planificación, que resalte los puntos focales del mismo, como son el mantenimiento de la biodiversidad marina y

costera permitiendo el uso sostenible de los recursos potencialmente económicos de la zonas.

b. Elaborar un plan de acción, que constituya el eje central de los lineamientos, las acciones necesarias, para el cumplimiento de los objetivos.
c. Elaborar mapas de las zonas marinas en estudio, y presentarlos a todos los actores para ser llevado a cada comunidad costera donde están organizadas las cooperativas de pescadores y presentarlos a todos los actores; las ventajas y desventajas de las actividades.
d. La Estrategias de divulgación, es uno de los puntos importante en este tipo de proyectos ya que todos los agentes o actores tiene que estar enterados a profundidad del tema para el mejor desarrollo posible de las mesas de reuniones.

Anexos: Taller de Planificación Marina.

La Planificación Espacial Marina, permitirá organizar el uso de manera racional de los espacios marinos y las interacciones entre los usos que se le da a las zonas marino costero y oceánico. Es por ello que realizamos un taller de planificación marina involucrando actores y temas que se pueden dar en cualquier mesa de negociación

Se integra la información disponible ya sea en mapas digitales o en cartas, para tener en la mesa las posibles soluciones del tema y realizar la zonificación del mismo. La cartografía será de ayuda visual para ubicar los múltiples usos que están el área de interés, y que los actores tengan un conocimiento basto del área en discusión.

En la foto se aprecia el resultado del debate realizado por los grupos de trabajo en la elaboración de sus zonificación espacial marina. En la mesa se dieron lluvias de ideas de todos los grupos y la solución al área, sin verse ningún sector afectado, por las medidas interpuestas.

Segunda Parte:

Presentación: Resultados del proyecto SPINCAM

Los países presentan los resultados obtenidos hasta el momento del proyecto SPINCAM en cada una de las regiones que participan del proyecto. En la reunión donde los países realizarían sus presentaciones sobre los resultados realizados sobre el proyecto **SPINCAM** en el cual incluyen el atlas regional de **SPINCAM**. Panamá participó en el envió de la información a la coordinadora del plan de acción quién es la encargada de subir en el sitio los shape-file con la información de país. Esto incluye las fichas técnicas de cada indicador y las hojas de metadatos de cada indicador, tablas.

Se presento el link del atlas nacional solicitado por el proyecto **SPINCAM**, el resultado fue la elaboración de los 8 indicadores, de igual forma la fichas metodológicas y las hojas de metadatos, tablas, gráficos y shape –file.

Para finalizar la presentación se hablo del proyecto piloto que **SPINCAM** solicito, en el cual Panamá trabajo en el Archipiélago de las Perlas. Se recopilo la información con las diversas instituciones que participaron del suministro de la información, fichas metodológicas, hojas de metadatos, gráficos, tablas y los shape-file que se requerían para el visor.

Se trabajo en diferentes talleres, reuniones con los grupos de instituciones participantes y capacitaciones para dar a conocer el proyecto y el desarrollo del mismo. En el cómo se puede beneficiar al país

Tercera Parte:

Informe de campo:

Galápagos es conocida por sus numerosas especies endémicas, en la gira de campo se pudo observar en el recorrido del lugar al grupo de tintoreras, la conformación misma del lugar, muy interesante para todos los investigadores y científico ya que la zona es altamente rica en especies .

Fotos:







Visitamos la Fundación Charles Darwin organización dedica a realizar trabajos para la conservación del medio ambiente y de la biodiversidad de las especies en Isla Galápagos. Entre los excelentes trabajos que se realizan en la zona, esta también el de trasmitir su conocimiento a todos los visitantes y científicos que buscan conocer mucho más de la zona.

Conclusiones:

La PEM es un proceso amplio y participativo donde surgen muchas ideas a raíz de la información plasmada en la mesa de reunión, donde se involucra a muchas actores que son de gran ayuda en la toma de decisiones.

Recomendaciones:

1. El proyecto Piloto del Archipiélago de las Perlas, nos ayudara a implementar el mismo proceso a otras comunidades de la localidad, y se podrá contemplar munchos más indicadores

2. Difundir el proyecto SPINCAM en toda la esfera gubernamental, plano educativa y demás. Dar a conocer la funcionalidad de las herramientas.

3. Se trabajará sobre Planificación Espacial Marinas, para una organización adecuada en cuanto a los usos múltiples de los recursos.